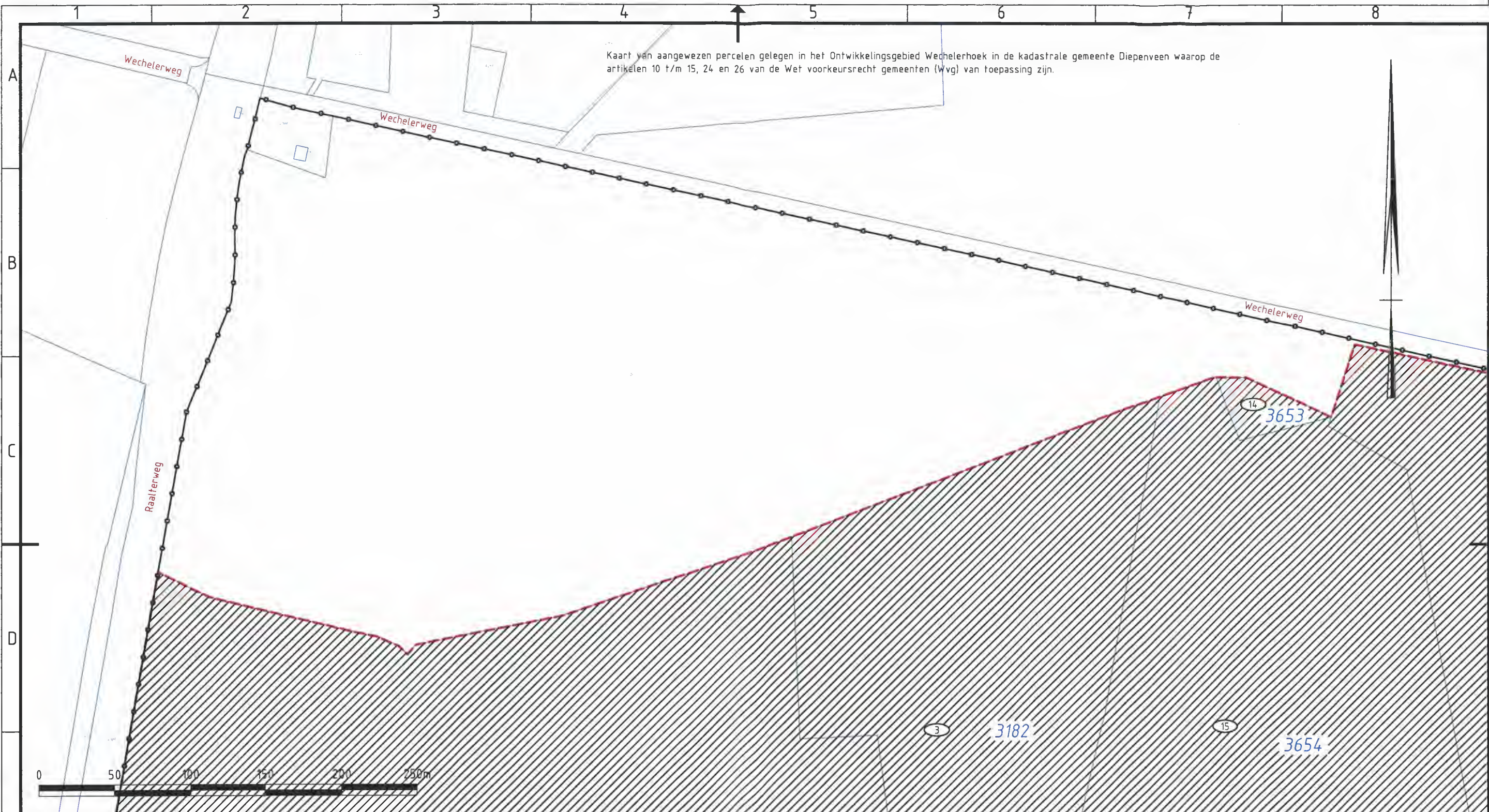


Kaart van aangewezen percelen gelegen in het Ontwikkelingsgebied Wechelerhoek in de kadastrale gemeente Diepenveen waarop de artikelen 10 t/m 15, 24 en 26 van de Wet voorkeursrecht gemeenten (Wvg) van toepassing zijn.



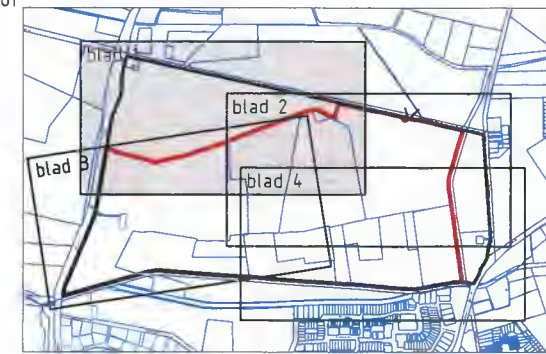
**Legenda**

- Plangebied
- Grondplannummer
- Aangewezen percelen Wet Voorkeursrecht Gemeenten
- Kadastrale Gemeente Diepenveen, sectie D
- kadastrale grens met perceelnummer

Deze kaart behoort bij het besluit van de gemeenteraad van de gemeente Deventer, ingevolge artikel 5 van de Wet voorkeursrecht gemeenten (Wvg) d.d. 29 september 2021 tot vervroegde aanwijzing van de percelen gelegen binnen het Ontwikkelingsgebied Wechelerhoek als gronden waarop de artikelen 10 t/m 15, 24 en 26 van de Wvg van toepassing zijn. Aan de percelen wordt de bestemming "Wonen en de daarbij behorende voorzieningen" toegedacht. De op deze kaart opgenomen gegevens zijn ontleend aan de kadastrale registratie d.d. 29 september 2021.

Gemeenteraad van de gemeente Deventer:  
 de Griffier,   
 de voorzitter,

*Arkens*



Overzicht kaartbladen schaal 1:25.000

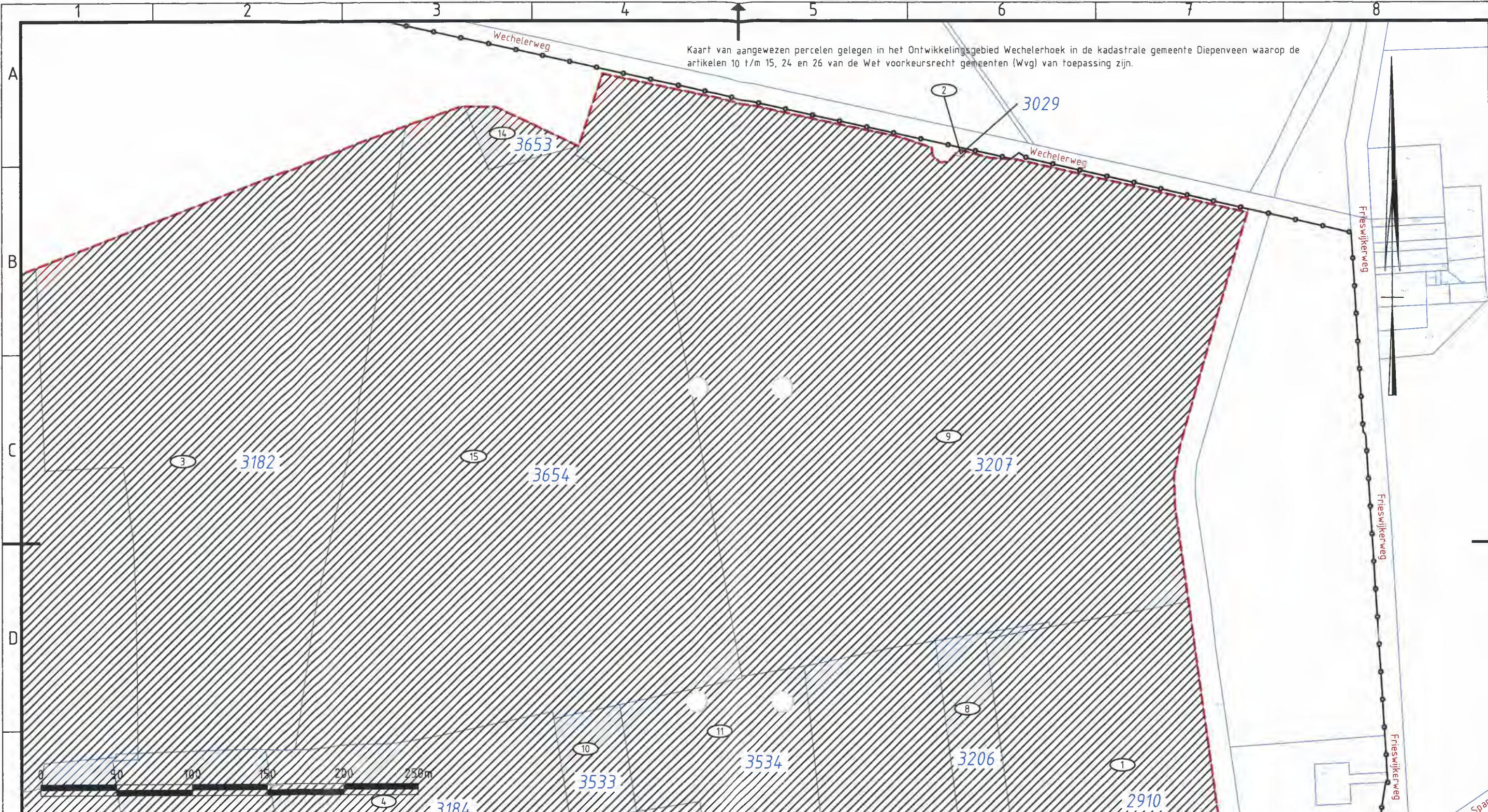
| wijz                                       | datum | get                 | gec | omschrijving |
|--|-------|---------------------|-----|--------------|
| opdrachtgever:                             |       |                     |     |              |
| Projecten, Realisatie en Ontwikkeling(PRO) |       |                     |     |              |
| project:                                   |       |                     |     |              |
| Wechelerhoek                               |       |                     |     |              |
| onderwerp:                                 |       |                     |     |              |
| WVG  |       |                     |     |              |
| schaal: 1:2500                             |       | get. HL             |     |              |
| afmeting A3                                |       | opdr. ED            |     |              |
| status:                                    |       | datum: 23 juni 2021 |     |              |
| tekeningnummer:                            |       | gec.                |     |              |
| 202106175                                  |       | blad: 1 van 4       |     |              |

**gemeente Deventer**

Team Inrichting, Beheer en Leefomgeving (IBL)

Grote Kerktol 1  
 Postbus 5000  
 7400 GC Diepenveen  
 tel. (0570) 693911  
 e-mail: gemeente@Diepenveen.nl

Kaart van aangewezen percelen gelegen in het Ontwikkelingsgebied Wechelerhoek in de kadastrale gemeente Diepenveen waarop de artikelen 10 t/m 15, 24 en 26 van de Wet voorkeursrecht gemeenten (Wvg) van toepassing zijn.

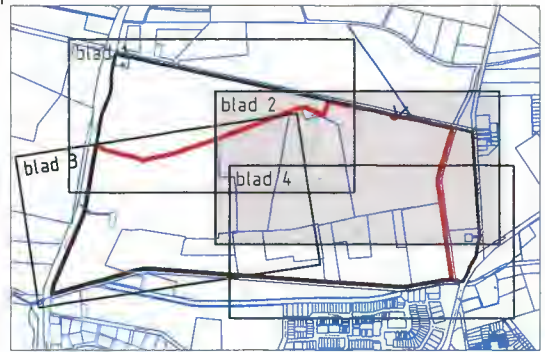


**Legenda**

- Plangebied
- Grondplannummer
- Aangewezen percelen Wet Voorkeursrecht Gemeenten
- Kadastrale Gemeente Diepenveen, sectie D
- kadastrale grens met perceelnummer

Deze kaart behoort bij het besluit van de gemeenteraad van de gemeente Deventer, ingevolge artikel 5 van de Wet voorkeursrecht gemeenten (Wvg) d.d. 29 september 2021 tot vervroegde aanwijzing van de percelen gelegen binnen het Ontwikkelingsgebied Wechelerhoek als gronden waarop de artikelen 10 t/m 15, 24 en 26 van de Wvg van toepassing zijn. Aan de percelen wordt de bestemming "Wonen en de daarbij behorende voorzieningen" toegeacht. De op deze kaart opgenomen gegevens zijn ontleend aan de kadastrale registratie d.d. 29 september 2021.

Gemeenteraad van de gemeente Deventer:  
 de Griffier, de voorzitter,  
*A. Keavon*

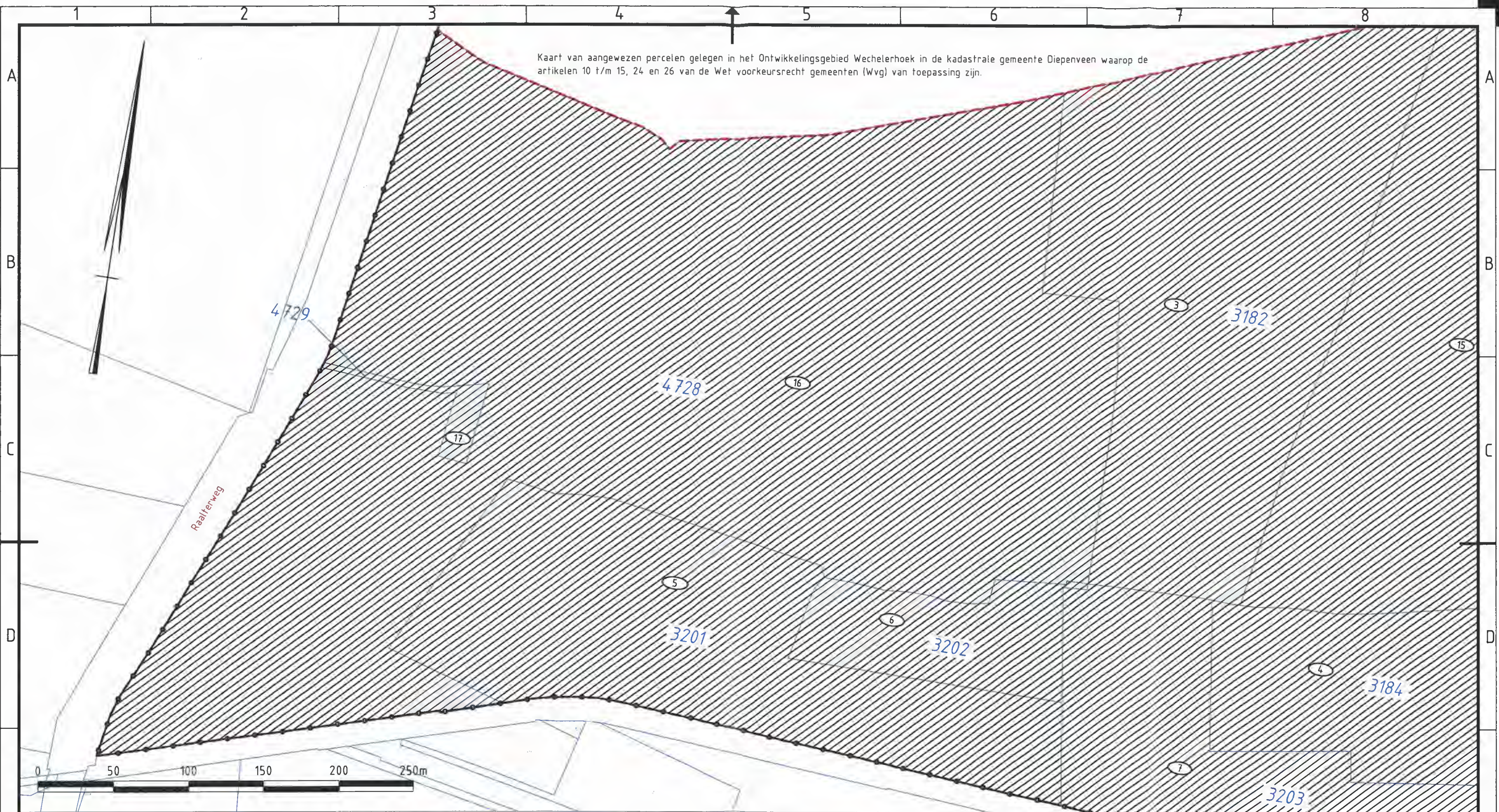


Overzicht kaartbladen schaal 1:25.000

| wijz.   | datum | get                 | gec | omschrijving |
|---|-------|---------------------|-----|--------------|
| opdrachtgever: Projecten, Realisatie en Ontwikkeling(PRO) |       |                     |     |              |
| project: Wechelerhoek                                     |       |                     |     |              |
| onderwerp: WWG  |       |                     |     |              |
| schaal: 1:2500  |       | afmeting: A3        |     | get. HL      |
| status:   |       | datum: 23 juni 2021 |     | opdr. ED     |
| tekeningnummer: 202106175                                 |       | blad: 2 van 4       |     | gec.         |

**gemeente Deventer**  
 Team Inrichting, Beheer en Leefomgeving (IBL)  
 Grote Kerkhof 1  
 Postbus 5000  
 7400 GC Diepenveen  
 tel: (0570) 693911  
 e-mail: gemeente@diepenveen.nl

Kaart van aangewezen percelen gelegen in het Ontwikkelingsgebied Wechelerhoek in de kadastrale gemeente Diepenveen waarop de artikelen 10 t/m 15, 24 en 26 van de Wet voorkeursrecht gemeenten (Wvg) van toepassing zijn.

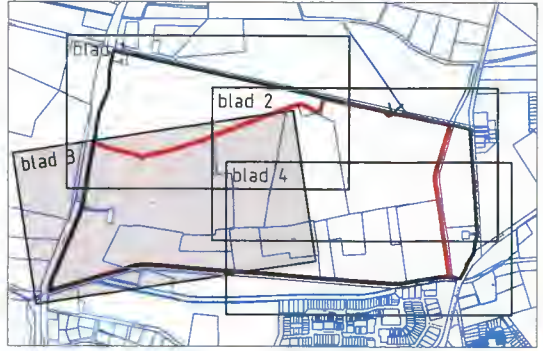


**Legenda**

- Plangebied
- Grondplannummer
- Aangewezen percelen Wet Voorkeursrecht Gemeenten
- Kadastrale Gemeente Diepenveen, sectie D
- kadastrale grens met perceelnummer

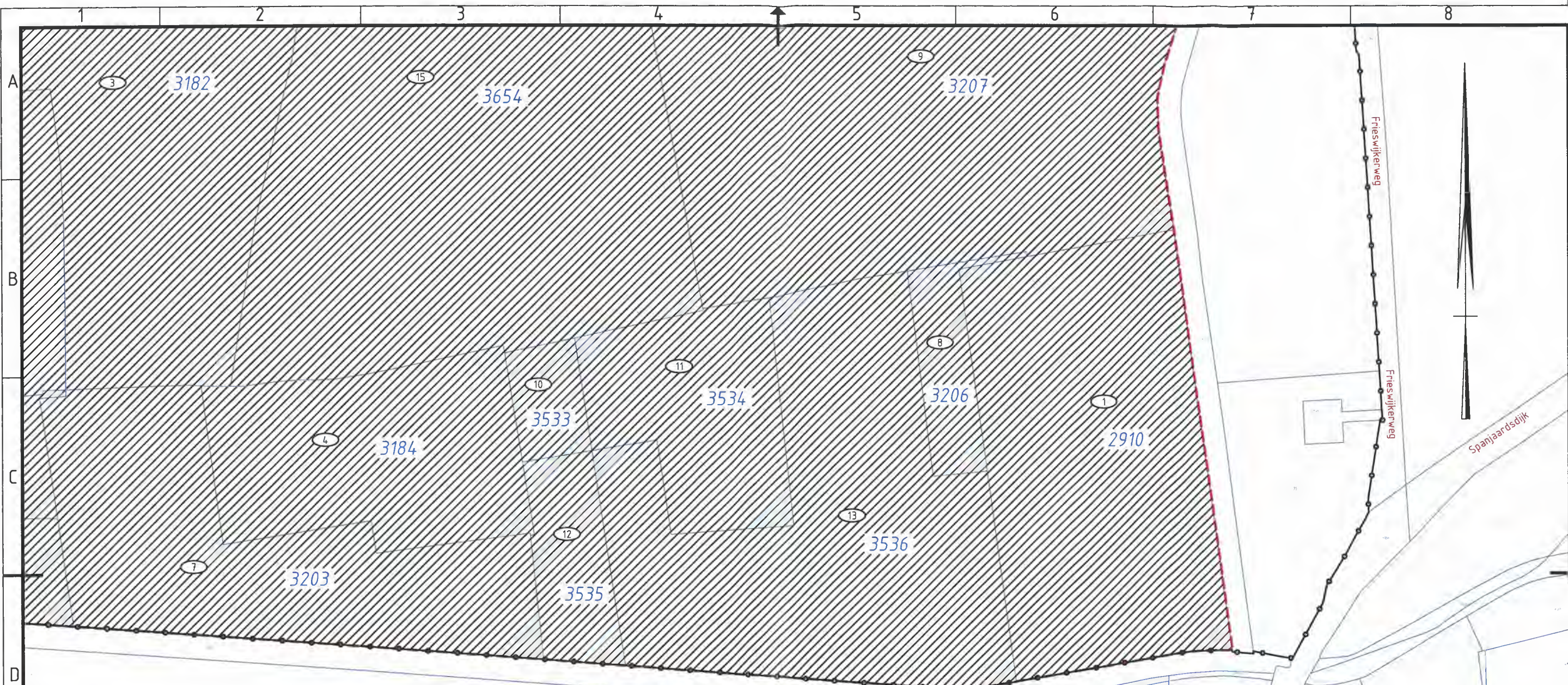
Deze kaart behoort bij het besluit van de gemeenteraad van de gemeente Deventer, ingevolge artikel 5 van de Wet voorkeursrecht gemeenten (Wvg) d.d. 29 september 2021 tot vervroegde aanwijzing van de percelen gelegen binnen het Ontwikkelingsgebied Wechelerhoek als gronden waarop de artikelen 10 t/m 15, 24 en 26 van de Wvg van toepassing zijn. Aan de percelen wordt de bestemming "Wonen en de daarbij behorende voorzieningen" toegedacht. De op deze kaart opgenomen gegevens zijn ontleend aan de kadastrale registratie d.d. 29 september 2021.

Gemeenteraad van de gemeente Deventer:  
 de Griffier, *A. Keizer* de voorzitter, *[Signature]*



Overzicht kaartbladen schaal 1:25.000

| wij.  | datum | get.         | gec. | omschrijving |
|---|-------|--------------|------|--------------|
| opdrachtgever: Projecten, Realisatie en Ontwikkeling(PRO) |       |              |      |              |
| project: Wechelerhoek                                     |       |              |      |              |
| onderwerp: WVG  |       |              |      |              |
| schaal: 1:2500  |       | get. HL      |      |              |
| afmeting: A3  |       | opdr. ED     |      |              |
| status: 23 juni 2021                                      |       | gec.         |      |              |
| tekeningnummer: 202106175                                 |       | blad 3 van 4 |      |              |



Kaart van aangewezen percelen gelegen in het Ontwikkelingsgebied Wechelerhoek in de kadastrale gemeente Diepenveen waarop de artikelen 10 t/m 15, 24 en 26 van de Wet voorkeursrecht gemeenten (Wvg) van toepassing zijn.



**Legenda**

- Plangebied
- Grondplannummer
- Aangewezen percelen Wet Voorkeursrecht Gemeenten
- Kadastrale Gemeente Diepenveen, sectie D
- kadastrale grens met perceelnummer

Deze kaart behoort bij het besluit van de gemeenteraad van de gemeente Deventer, ingevolge artikel 5 van de Wet voorkeursrecht gemeenten (Wvg) d.d. 29 september 2021 tot vervroegde aanwijzing van de percelen gelegen binnen het Ontwikkelingsgebied Wechelerhoek als gronden waarop de artikelen 10 t/m 15, 24 en 26 van de Wvg van toepassing zijn. Aan de percelen wordt de bestemming "Wonen en de daarbij behorende voorzieningen" toegevoegd. De op deze kaart opgenomen gegevens zijn ontleend aan de kadastrale registratie d.d. 29 september 2021.

Gemeenteraad van de gemeente Deventer:  
 de Griffier, *A. Keaven*  
 de voorzitter, *[Signature]*



Overzicht kaartbladen schaal 1:25.000

| wzj.  | datum               | get      | gec. | omschrijving |
|---|---------------------|----------|------|--------------|
| opdrachtgever: Projecten, Realisatie en Ontwikkeling(PRO) |                     |          |      |              |
| project: Wechelerhoek                                     |                     |          |      |              |
| onderwerp: WVG  |                     |          |      |              |
| schaal: 1:2500  | afmeting: A3        | get. HL  |      |              |
| status:   | datum: 28 juni 2021 | opdr. ED |      |              |
| tekeningsnummer: 202106175                                | blad: 4 van 4       |          |      |              |