





Grondtekening van onroerende zaken gelegen in het Plangebied Havenneiland in de kadastrale gemeente Deventer waarop het voorkeursrecht is gevestigd.




Legenda

-  Plangebied
-  Grondplannummer
-  Onroerende zaken waarop het voorkeursrecht is gevestigd
- Kadastrale Gemeente Deventer, sectie C
-  Kadastrale grens met sectie en perceelnummer


Deze grondtekening behoort bij en maakt onderdeel uit van het besluit van de raad van de gemeente Deventer d.d. 22 mei 2024 tot vestiging van het voorkeursrecht op grond van artikel 9.1, eerste lid onder c. van de Omgevingswet (de OW) op de onroerende zaken aangeduid op deze grondtekening. Aan de onroerende zaken wordt de functie Wonen, werken, maatschappelijke doeleinden en de daarbij behorende voorzieningen toegedacht. De op deze grondtekening opgenomen gegevens zijn ontleend aan de openbare registers van het Kadaster d.d. 21 mei 2024.

De raad van de gemeente Deventer:
de griffier,
de voorzitter



ingl.	datum	get.	gec.	omschrijving
opdrachtgever				
Projecten, Realisatie en Ontwikkeling(PRO)				
project				
Havenneiland				
onderwerp				
Voorkeursrecht College				

schaal	1:1000	get.	HL
afmeting	A3	opdr.	ED
status		gec.	
datum	16 feb 2024	blad	
toekennummer	202312212	1 van 1	



gemeente Deventer

Team Inrichting, Beheer en Leefomgeving (IBL)

Gratie Kerkhof 1
Postbus 1000
7400 GC Deventer
tel. (0570) 933911
e-mail gemeente@deventer.nl