

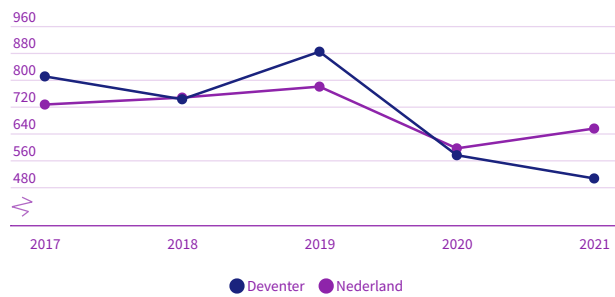


## Mobiliteit

Hoe zorgen we vandaag de dag voor een veilig, betrouwbaar en duurzaam mobiliteitssysteem? En wat is er voor nodig om dit in de toekomst in stand te houden en zelfs te verbeteren? Veiligheid, bereikbaarheid, slimme oplossingen en duurzaamheid spelen hierin een belangrijke rol en zijn daarom terug te vinden in het dashboard.

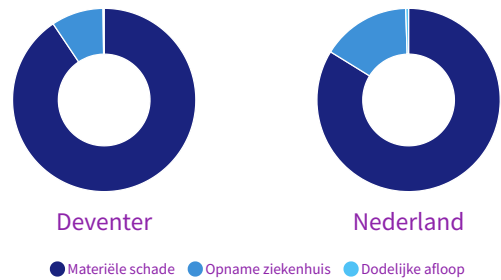
### Veiligheid

#### Verkeersongevallen per 100.000 inwoners



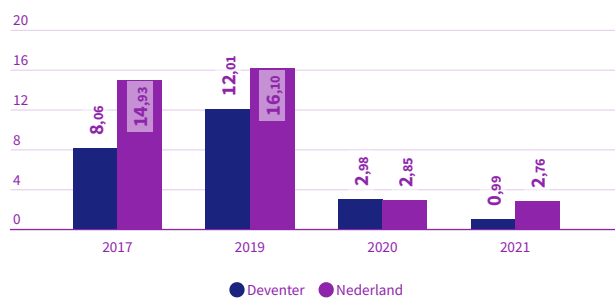
BRON | 2017 - 2021

#### Geregistreeerde verkeersongevallen naar zwaarte



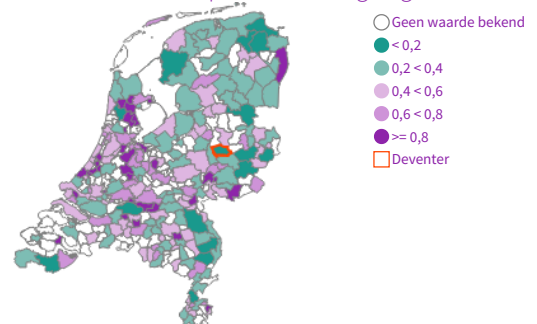
BRON | 2021

#### Verkeersdoden (5-jaars cumulatief) per 100.000 inwoners



BRON | 2017 - 2021

#### Verkeersdoden (5-jaars cumulatief) Gemeenten in Nederland, per 100 km weglengte



BRON | 2021

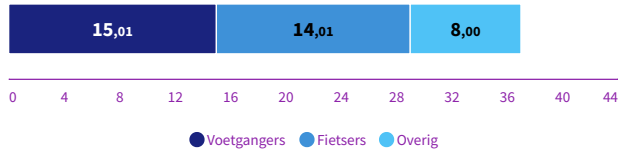
## Meldingen verkeersveiligheid

Deventer, per 100.000 inwoners

2016



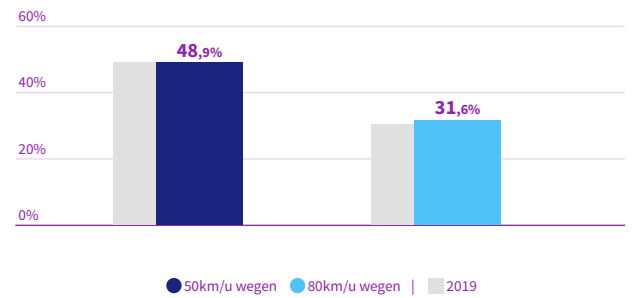
2018



VN | 2016, 2018

## Wegen zonder geslotenverklaring voor fietsers

Deventer

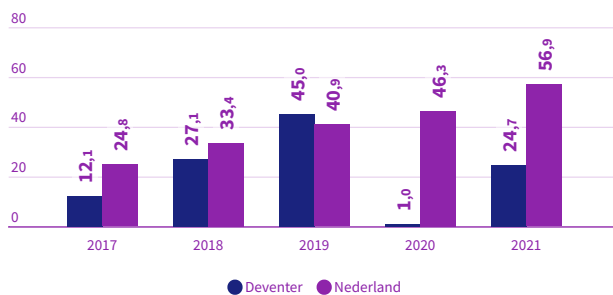


Fietsersbond | 2019, 2020

## Duurzaamheid

### Deelauto's

per 100.000 inwoners



CROW | 2017 - 2021

### CO2-uitstoot autoverkeer

ton per 1.000 inwoners

**3.800**

Deventer

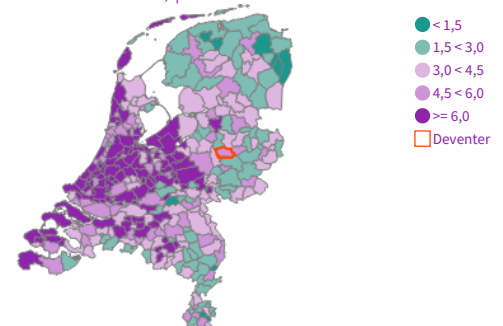
**6.200**

Nederland

Klimaatmonitor-RWS | 2021

### (Semi)publieke e-laadpunten

Gemeenten in Nederland, per 1.000 inwoners



Klimaatmonitor-RWS | Sep 2022

### Elektrische personenauto's

per 1.000 inwoners

**10 \***

Deventer

**18 \***

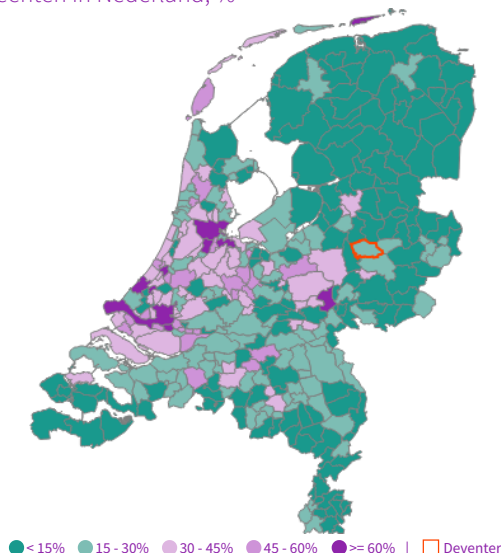
Nederland



RDW - Klimaatmonitor | Dec 2022 | \*Voorlopig

### Dekkingsgraad laadbehoefte 2020

Gemeenten in Nederland, %



Overmorgen | 2020

### Dekkingsgraad laadbehoefte 2025

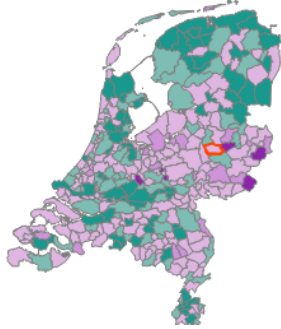
Gemeenten in Nederland, %



Overmorgen | 2025

## Fietsstad: totaalscore

Gemeenten in Nederland, score

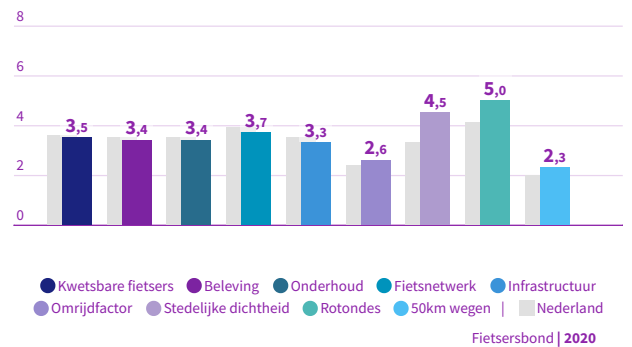


- Laag
- Ondergemiddeld
- Gemiddeld
- Bovengemiddeld
- Hoog
- Deventer

Fietsersbond | 2020

## Fietsstad: score per onderdeel

Deventer, score



Fietsersbond | 2020

## Deelmobiliteit naar vervoerstype

**fietsberaad**  
**CROW**

Tijd  
11:56

Plaats  
Breda

Zones  
Alle Zones

Voertuigtype

Lagen

Heat map

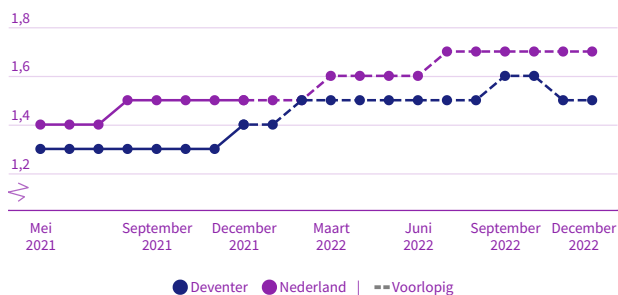
Clusters

Voertuigen

Aanbod | Zones | Log in | Over | Rondleiding

## Bereikbaarheid

### Geregistreerde speed pedelecs per 1.000 inwoners



RDW - Klimaatmonitor | Mei 2021 - Dec 2022

Bent u al e-bikeproof? ken

## Bent u al E-bikeproof?

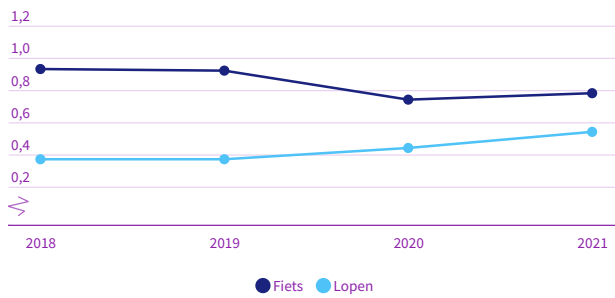
Wat is het?

Deze tool laat voor elke plaats in Nederland zien hoeveel profijt de inwoners hebben van een elektrische fiets.

Top zichtbare E-bike locaties

### Verplaatsingen zonder gemotoriseerd voertuig

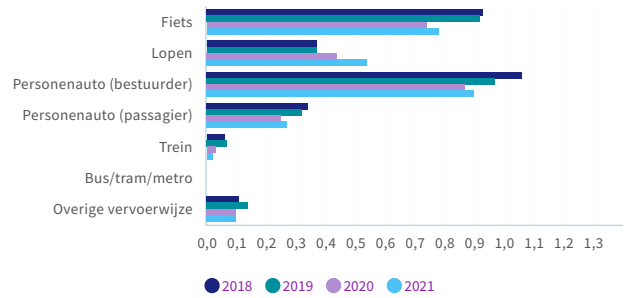
Overijssel, aantal per persoon per dag



CBS | 2018 - 2021

### Verplaatsingen naar vervoerswijze

Overijssel, aantal per persoon per dag



CBS | 2018 - 2021

### Afstand tot treinstation

**2,2 km**  
Deventer

**5,1 km**  
Nederland

CBS - Nabijheid van voorzieningen | 2020

### Afstand tot hoofdverkeersader

**1,6 km**  
Deventer

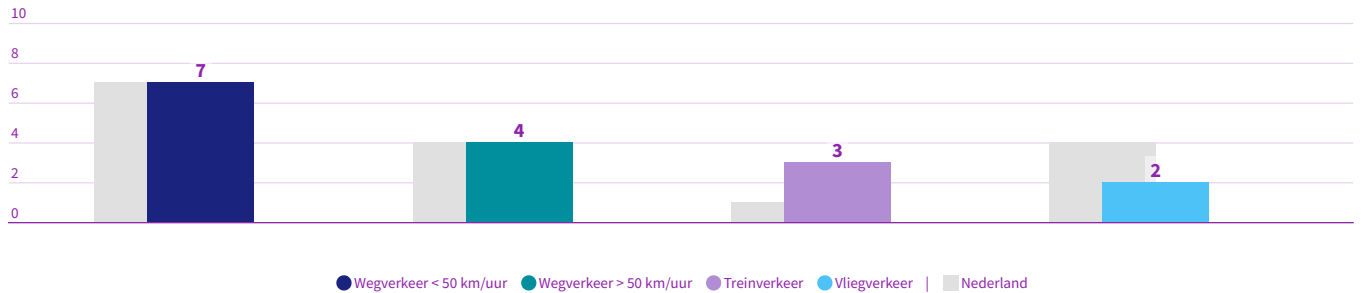
**1,8 km**  
Nederland

CBS - Nabijheid van voorzieningen | 2021

## Kwaliteit van leven

### Ernstige geluidhinder door verkeer

Deventer, % bevolking 19 jaar en ouder



RIVM | 2020